



TOMAS CLANDESTINAS

DUCTOS DE HIDROCARBURO Y GAS LP

Primer trimestre 2025



Observatorio Ciudadano Certificado

Mayo 2025



RED NACIONAL
DE OBSERVATORIOS
SEGURIDAD, JUSTICIA Y LEGALIDAD



El siguiente reporte presenta:

1. La comparativa de registros a nivel estatal de tomas clandestinas en ductos de petrolíferos (hidrocarburo) y en los de gas LP identificadas de enero a marzo 2025
2. El ranking nacional de los municipios con mayor número de tomas clandestinas en ductos de hidrocarburo (petrolíferos)
3. El ranking nacional de los municipios con registros de tomas clandestinas en ductos de gas LP

De acuerdo con los registros indicados por PEMEX de enero a marzo de 2025 a nivel nacional se identificaron 2,444 tomas clandestinas en ductos de petrolíferos y/o hidrocarburo, lo que representó una disminución del 19.53% en comparación con el mismo período de 2024, mientras que, en los registros de TC's en ductos de gas LP la disminución fue del 5.41%

En el estado de Hidalgo durante el primer trimestre de 2025 se identificaron 610 tomas clandestinas en ductos de hidrocarburo, lo que representó una disminución del 14.92% en comparación con el mismo período de 2024

Por otro lado, el estado de Puebla, registró el mayor número de tomas clandestinas en ductos de gas LP con 116, lo que, representó una disminución del 17.73%

En el país:

PEMEX identificó de enero a marzo de 2025 una toma clandestina en ductos de hidrocarburo (petrolíferos) cada 53 minutos 46 segundos, mientras que en ductos de gas LP cada 7 horas 49 minutos



TOMAS CLANDESTINAS

DUCTOS DE HIDROCARBURO

Primer trimestre 2025

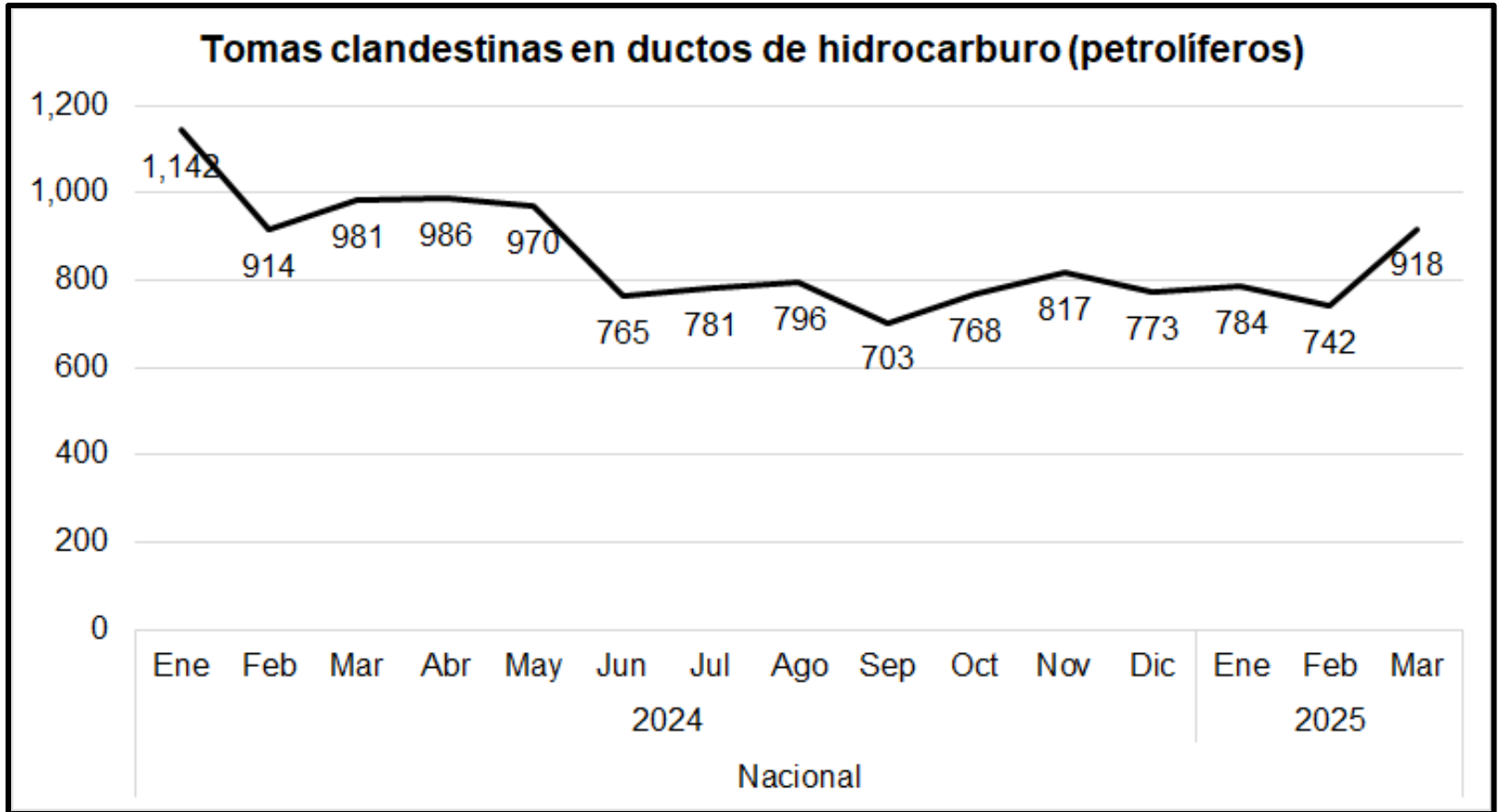


Observatorio Ciudadano Certificado



RED NACIONAL
DE OBSERVATORIOS
SEGURIDAD, JUSTICIA Y LEGALIDAD





Fuente: IGAVIM con datos de PEMEX, respuestas a solicitudes de información

Jerarquización estatal de tomas clandestinas (TC'S) por robo de hidrocarburo en ductos (PEMEX)

Entidad federativa	1er Trim 2024	1er Trim 2025	% Variación	Cada que tiempo se identificó una toma clandestina // 1er Trim 2025
Hidalgo	717	610	-14.92%	3 horas 35 minutos
Jalisco	705	453	-35.74%	4 horas 50 minutos
Tamaulipas	351	214	-39.03%	10 horas 14 minutos
Guanajuato	169	213	26.04%	10 horas 17 minutos
Querétaro	122	206	68.85%	10 horas 38 minutos
Nuevo León	213	154	-27.70%	14 horas 13 minutos
Coahuila	243	107	-55.97%	20 horas 28 minutos
México	121	95	-21.49%	23 horas 3 minutos
Baja California	75	83	10.67%	1 día 2 horas
Puebla	200	69	-65.50%	1 día 7 horas
Chihuahua	47	62	31.91%	1 día 10 horas
Veracruz	30	58	93.33%	1 día 14 horas
Tabasco	0	52	#¡DIV/0!	1 día 18 horas
Oaxaca	19	36	89.47%	2 días 13 horas
Sonora	4	12	200.00%	7 días 14 horas
Michoacán	1	8	700.00%	11 días 9 horas
Sinaloa	0	6	#¡DIV/0!	15 días 4 horas
Durango	9	5	-44.44%	18 días 5 horas
Campeche	0	1	#¡DIV/0!	3 meses
Aguascalientes	0	0	#¡DIV/0!	Ninguna
Baja California Sur	0	0	#¡DIV/0!	Ninguna
Chiapas	0	0	#¡DIV/0!	Ninguna
Ciudad de México	3	0	-100.00%	Ninguna
Colima	0	0	#¡DIV/0!	Ninguna
Guerrero	0	0	#¡DIV/0!	Ninguna
Morelos	0	0	#¡DIV/0!	Ninguna
Nayarit	0	0	#¡DIV/0!	Ninguna
Quintana Roo	0	0	#¡DIV/0!	Ninguna
San Luis Potosí	0	0	#¡DIV/0!	Ninguna
Tlaxcala	5	0	-100.00%	Ninguna
Yucatán	3	0	-100.00%	Ninguna
Zacatecas	0	0	#¡DIV/0!	Ninguna
Total	3,037	2,444	-19.53%	53 minutos 46 segundos



Tomas clandestinas en ductos de hidrocarburo a nivel municipal

ESTADO	MUNICIPIO	1ER. TRIM 2025
JALISCO	DEGOLLADO	193
HIDALGO	CUAUTEPEC DE HINOJOSA	111
JALISCO	TOTOTLAN	106
QUERETARO	SAN JUAN DEL RIO	84
GUANAJUATO	PENJAMO	81
QUERETARO	PEDRO ESCOBEDO	81
BAJA CALIFORNIA	TECATE	70
TAMAULIPAS	ALTAMIRA	58
TAMAULIPAS	LLERA	55
NUEVO LEON	SANTA CATARINA	54
HIDALGO	TULA DE ALLENDE	50
COAHUILA DE ZARAGOZA	PARRAS	50
JALISCO	ATOTONILCO EL ALTO	47
HIDALGO	SANTIAGO TULANTEPEC DE LUGO GUERRERO	46
PUEBLA	HUAUCHINANGO	46
HIDALGO	NOPALA DE VILLAGRAN	45
TAMAULIPAS	VICTORIA	43
HIDALGO	TLAXCOAPAN	42
JALISCO	TALA	42
COAHUILA DE ZARAGOZA	GENERAL CEPEDA	37
HIDALGO	HUICHAPAN	34
NUEVO LEON	GARCIA	34
HIDALGO	SINGUILUCAN	32
TAMAULIPAS	GONZALEZ	32
HIDALGO	TETEPANGO	31
MEXICO	AXAPUSCO	31
HIDALGO	TEPEAPULCO	30
QUERETARO	CORREGIDORA	30
NUEVO LEON	GENERAL ESCOBEDO	30
GUANAJUATO	CORTAZAR	29
GUANAJUATO	VILLAGRAN	29
CHIHUAHUA	CHIHUAHUA	28
HIDALGO	EPAZOYUCAN	27



Tomas clandestinas en ductos de hidrocarburo a nivel municipal

ESTADO	MUNICIPIO	1ER. TRIM 2025
HIDALGO	SAN AGUSTIN TLAXIACA	27
TABASCO	CARDENAS	25
HIDALGO	TLAHUELILPAN	23
JALISCO	ZAPOPAN	22
GUANAJUATO	ABASOLO	22
MEXICO	HUEHUETOCA	22
HIDALGO	ATOTONILCO DE TULA	20
HIDALGO	CHAPANTONGO	19
HIDALGO	TEPETITLAN	18
HIDALGO	ATITALAQUIA	17
VERACRUZ	TIERRA BLANCA	17
TABASCO	HUIMANGUILLO	17
JALISCO	ZAPOTLANEJO	15
GUANAJUATO	SALAMANCA	15
HIDALGO	AJACUBA	14
CHIHUAHUA	JIMENEZ	14
VERACRUZ	JUAN RODRIGUEZ CLARA	14
HIDALGO	MINERAL DE LA REFORMA	12
TAMAULIPAS	REYNOSA	12
CHIHUAHUA	ALDAMA	12
JALISCO	TLAJOMULCO DE ZUÑIGA	11
QUERETARO	HUIMILPAN	11
PUEBLA	AHUAZOTEPEC	11
SONORA	HERMOSILLO	11
GUANAJUATO	IRAPUATO	10
NUEVO LEON	LINARES	10
HIDALGO	PACHUCA DE SOTO	9
JALISCO	AYOTLAN	8
TAMAULIPAS	HIDALGO	8
NUEVO LEON	PESQUERIA	8
MEXICO	TEOLOYUCAN	8
CHIHUAHUA	JUAREZ	8
OAXACA	ASUNCION IXTALTEPEC	8

Fuente: IGAVIM con datos de PEMEX, respuestas a solicitudes de información



Tomas clandestinas en ductos de hidrocarburo a nivel municipal

ESTADO	MUNICIPIO	1ER. TRIM 2025
JALISCO	EL ARENAL	7
NUEVO LEON	MONTEMORELOS	7
COAHUILA DE ZARAGOZA	SAN PEDRO	7
TABASCO	CUNDUACAN	7
GUANAJUATO	VALLE DE SANTIAGO	6
GUANAJUATO	APASEO EL ALTO	6
GUANAJUATO	CELAYA	6
COAHUILA DE ZARAGOZA	RAMOS ARIZPE	6
BAJA CALIFORNIA	PLAYAS DE ROSARITO	6
OAXACA	MATIAS ROMERO AVENDAÑO	6
OAXACA	SAN JUAN GUICHICOVI	6
OAXACA	EL BARRIO DE LA SOLEDAD	6
SINALOA	MAZATLAN	6
MEXICO	COYOTEPEC	5
MEXICO	TEOTIHUACAN	5
MEXICO	TLALNEPANTLA DE BAZ	5
MEXICO	ACOLMAN	5
PUEBLA	PALMAR DE BRAVO	5
MICHOACAN	CUITZEO	5
DURANGO	GOMEZ PALACIO	5
TAMAULIPAS	CASAS	4
NUEVO LEON	GENERAL BRAVO	4
MEXICO	OTUMBA	4
BAJA CALIFORNIA	MEXICALI	4
VERACRUZ	OTEAPAN	4
VERACRUZ	ISLA	4
VERACRUZ	JALTIPAN	4
OAXACA	HEROICA CIUDAD DE JUCHITAN DE ZARAGOZA	4
GUANAJUATO	PUEBLO NUEVO	3
GUANAJUATO	LEON	3
NUEVO LEON	APODACA	3
NUEVO LEON	EL CARMEN	3
COAHUILA DE ZARAGOZA	FRONTERA	3
MEXICO	ECATEPEC DE MORELOS	3

Fuente: IGAVIM con datos de PEMEX, respuestas a solicitudes de información



TOMAS CLANDESTINAS

DUCTOS DE GAS L.P.

Primer trimestre 2025

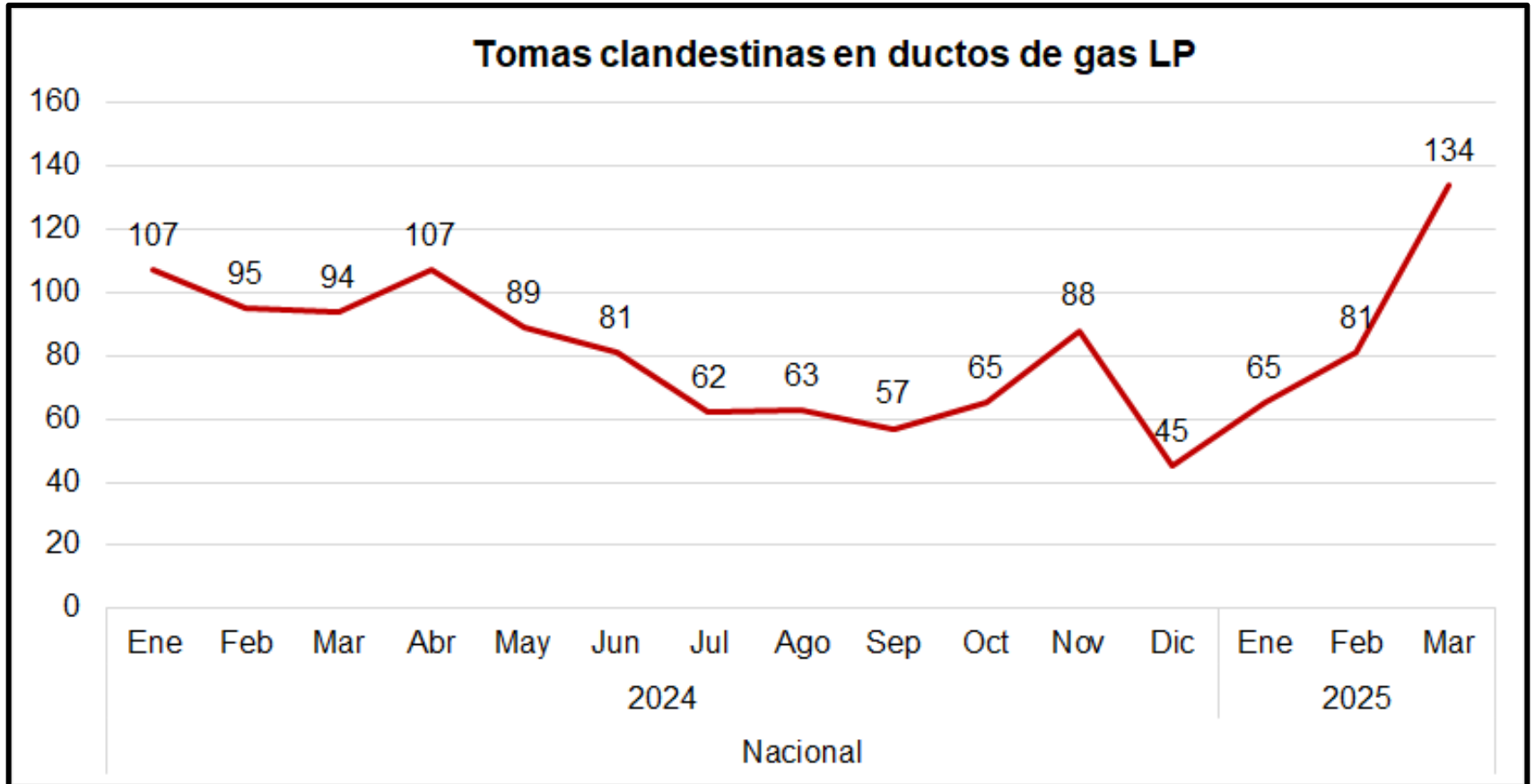


Observatorio Ciudadano Certificado



RED NACIONAL
DE OBSERVATORIOS
SEGURIDAD, JUSTICIA Y LEGALIDAD



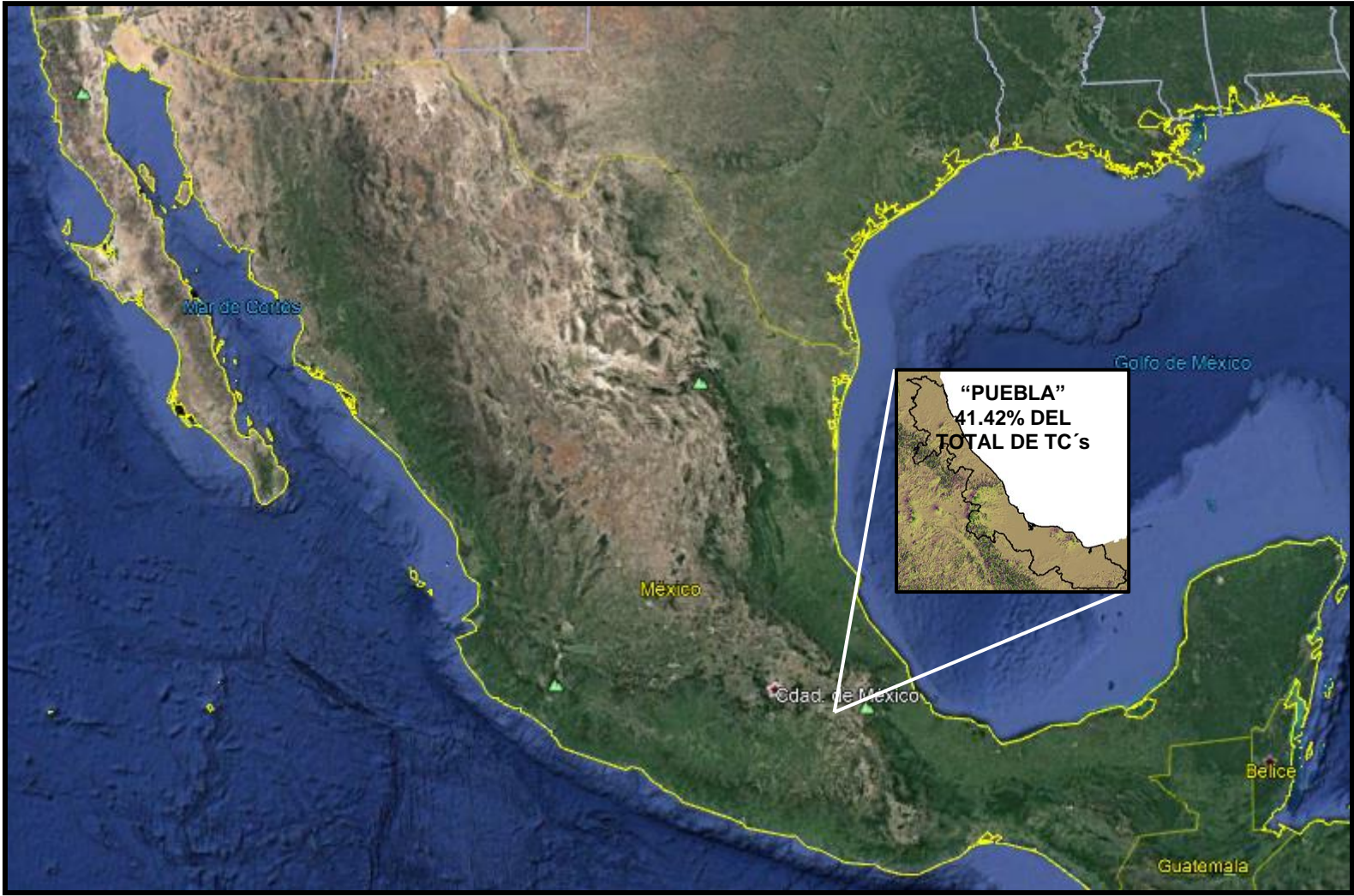


Fuente: IGAVIM con datos de PEMEX, respuestas a solicitudes de información

Jerarquización estatal de tomas clandestinas (TC'S) de gas LP en ductos (PEMEX)

Entidad	1er Trim 2024	1er Trim 2025	%Variación	Cada que tiempo se identificó una toma clandestina // 1er Trim 2025
Puebla	141	116	-17.73%	18 horas 53 minutos
Tlaxcala	35	61	74.29%	1 día 12 horas
México	23	55	139.13%	1 día 16 horas
Hidalgo	1	22	2100.00%	4 días 3 horas
Veracruz	83	17	-79.52%	5 días 8 horas
Guanajuato	0	5	#¡DIV/0!	18 días 5 horas
Querétaro	4	2	-50.00%	1 mes 15 días
Oaxaca	9	1	-88.89%	3 meses
Tabasco	0	1	#¡DIV/0!	3 meses
Total	296	280	-5.41%	7 horas 49 minutos

Fuente: IGAVIM con datos de PEMEX, respuestas a solicitudes de información



ESTADO	MUNICIPIO	1ER TRIM 2025
TLAXCALA	CALPULALPAN	55
PUEBLA	TEPEACA	31
MEXICO	NEXTLALPAN	22
PUEBLA	TLAHUAPAN	16
HIDALGO	TEPEJI DEL RIO DE OCAMPO	14
PUEBLA	SAN SALVADOR EL VERDE	13
PUEBLA	SAN MARTIN TEXMELUCAN	13
MEXICO	TEPETLAOXTOC	12
PUEBLA	HUEJOTZINGO	11
VERACRUZ	TIERRA BLANCA	11
HIDALGO	TULA DE ALLENDE	8
PUEBLA	PALMAR DE BRAVO	6
TLAXCALA	NANACAMILPA DE MARIANO ARISTA	6
MEXICO	CHIAUTLA	6
PUEBLA	LOS REYES DE JUAREZ	5
PUEBLA	AMOZOC	5
MEXICO	POLOTITLAN	5
PUEBLA	ACATZINGO	4
PUEBLA	SAN MATIAS TLALANCALECA	4
MEXICO	TONANITLA	4
MEXICO	JILOTEPEC	4
GUANAJUATO	VILLAGRAN	4
PUEBLA	ACAJETE	3
PUEBLA	TECAMACHALCO	2
MEXICO	SOYANIKUILPAN DE JUAREZ	2
VERACRUZ	CHACALTIANGUIS	2
VERACRUZ	ISLA	2
QUERETARO	SAN JUAN DEL RIO	2
PUEBLA	QUECHOLAC	1
PUEBLA	CUAUTLANCINGO	1
PUEBLA	ESPERANZA	1
VERACRUZ	JUAN RODRIGUEZ CLARA	1
VERACRUZ	JOSE AZUETA	1

CONCLUSIONES

- Las comparativas muestran un incremento de tomas clandestinas en 11 entidades federativas, destacando el estado de Hidalgo con el 24.95% del total de tomas clandestinas identificadas a nivel nacional
- La tendencia a nivel nacional se mantiene constante negativa
- El mayor impacto negativo se reflejó en el estado de Tabasco seguido de Sonora, Veracruz y Querétaro
- Las mayores disminuciones porcentuales en este período se registraron en Puebla, Coahuila y Tlaxcala
- Las entidades que tiene una tendencia al alza en el primer trimestre de 2025 son Hidalgo, Jalisco, Tamaulipas, Baja California y Sinaloa.
- En el ranking municipal con mayores registros, el 19.0% corresponde a sitios ubicados en el estado de Hidalgo
- El registro de tomas clandestinas en ductos de hidrocarburo, insistimos, no solo debe medirse en el volumen, también deben cuantificarse los riesgos, el grado de contaminación y su alternativa económica que genera y que da continuidad a la apertura.

CONCLUSIONES

- A nivel nacional, a partir de diciembre de 2024 la tendencia vuelve a repuntar, destacando el mayor número de TC's identificadas en marzo de 2025
- El estado de Puebla en este período, registró el mayor número de tomas clandestinas en ductos de gas L.P. representando el 41.42% del total nacional, seguido de Tlaxcala y México
- La entidad federativa que registró el mayor impacto negativo fue Hidalgo, seguido del estado de México
- 4 entidades federativas presentaron una disminución significativa
- En el ranking municipal, en 36 municipios por lo menos se identificó 1 toma clandestina en ductos de gas LP a nivel nacional, esto es, en el estado de Puebla se identificaron 15 municipios, Veracruz con 5, en México 7, Guanajuato, Hidalgo y Tlaxcala 2 y en Oaxaca, Querétaro y Tabasco solo 1.
- Es importante remarcar que aunque el delito solo presenta registros en 9 entidades, se reitera la importancia de analizar los impactos acumulativos que genera en otros delitos de alto impacto y en otros territorios, así como una alternativa dentro de la economía delictiva



www.igavim.org igavim.oc@gmail.com

 IGAVIM Observatorio Ciudadano

 @IGAVIM



Observatorio Ciudadano Certificado



RED NACIONAL
DE OBSERVATORIOS
SEGURIDAD, JUSTICIA Y LEGALIDAD